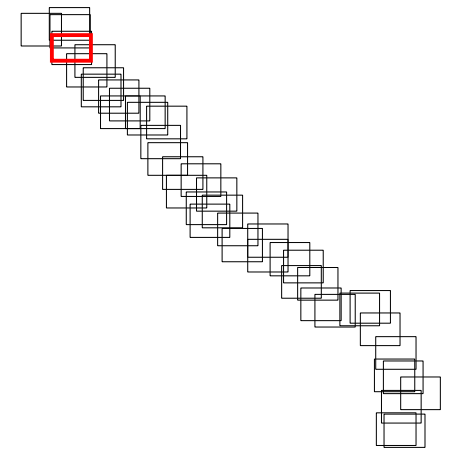


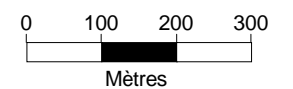
**Plan de Prévention du  
Risque d'Inondation  
de l'Aube Amont**  
*Carte du zonage  
réglementaire*

LESMONT 1/2






Plan d'assemblage



ECHELLE 1/10000



BD-Ortho®  
IGN ©

-  Limites communales
-  Limite de la zone inondable
- Zonage réglementaire :**
-  Zone Bleue
-  Zone Rouge
-  Isocote de la crue de référence (en m IGN 69)



DDEA de l'Aube



Réf. DJN/OGT/NDU/  
4160280

Juin 2008

